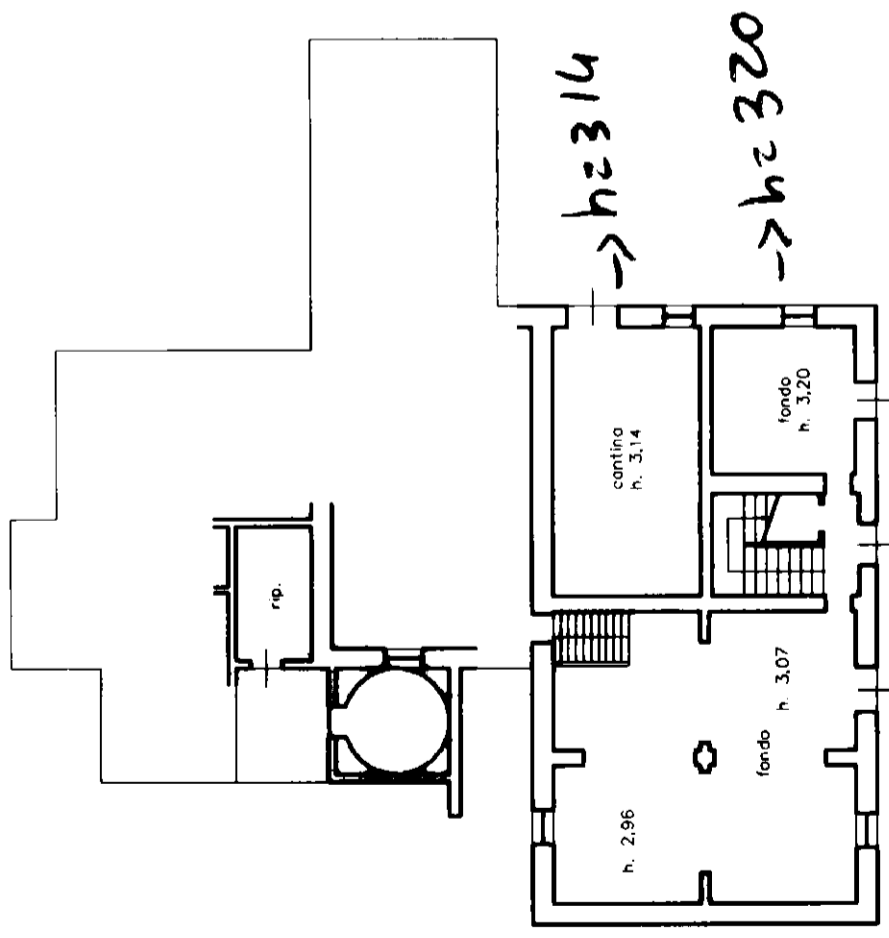


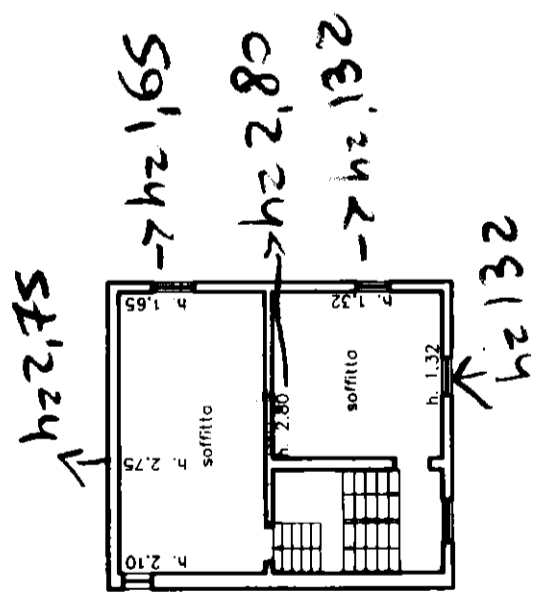
MOD. AN (C) 750 CIV

MINISTERO DELLE FINANZE
DIREZIONE GENERALE DEL CATASTO E DEI SISTEMI
CATASTO EDILIZIO URBANO (R.D.L. 13/4/1939 art. 6) TORGIANO fraz. PONTENUOVO
Planimetria di u.i.u. in Comune di TORGIANO via

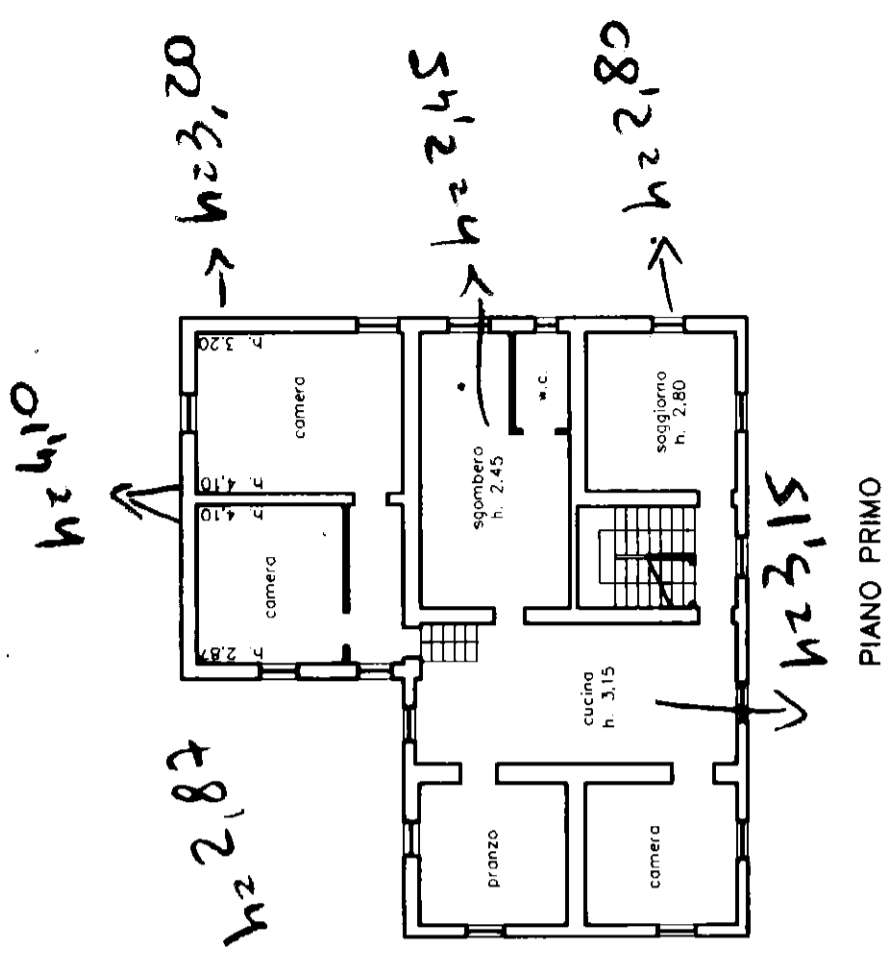
NUM. 496



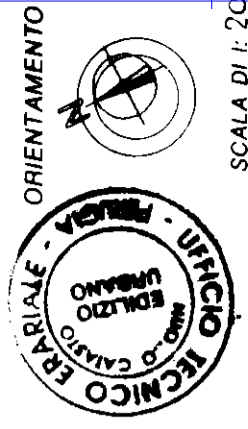
h=307 PIANO TERRA



PIANO SECONDO



PIANO PRIMO



Dichiarazione di N.C.
 Denuncia di variazione
 Identificativi catastali
 F. 34 - D. 101
 n. 50 sub. 2

Geom. MARINACCI GUIDO
 (Titolo, cognome e nome)
 I. GEOMETRI PERUGIA
 della provincia di PERUGIA
 data 23 APR 1998
 Firma

RISERVATO ALL'UFFICIO
 23 APR 1998
 4 22 17 198