

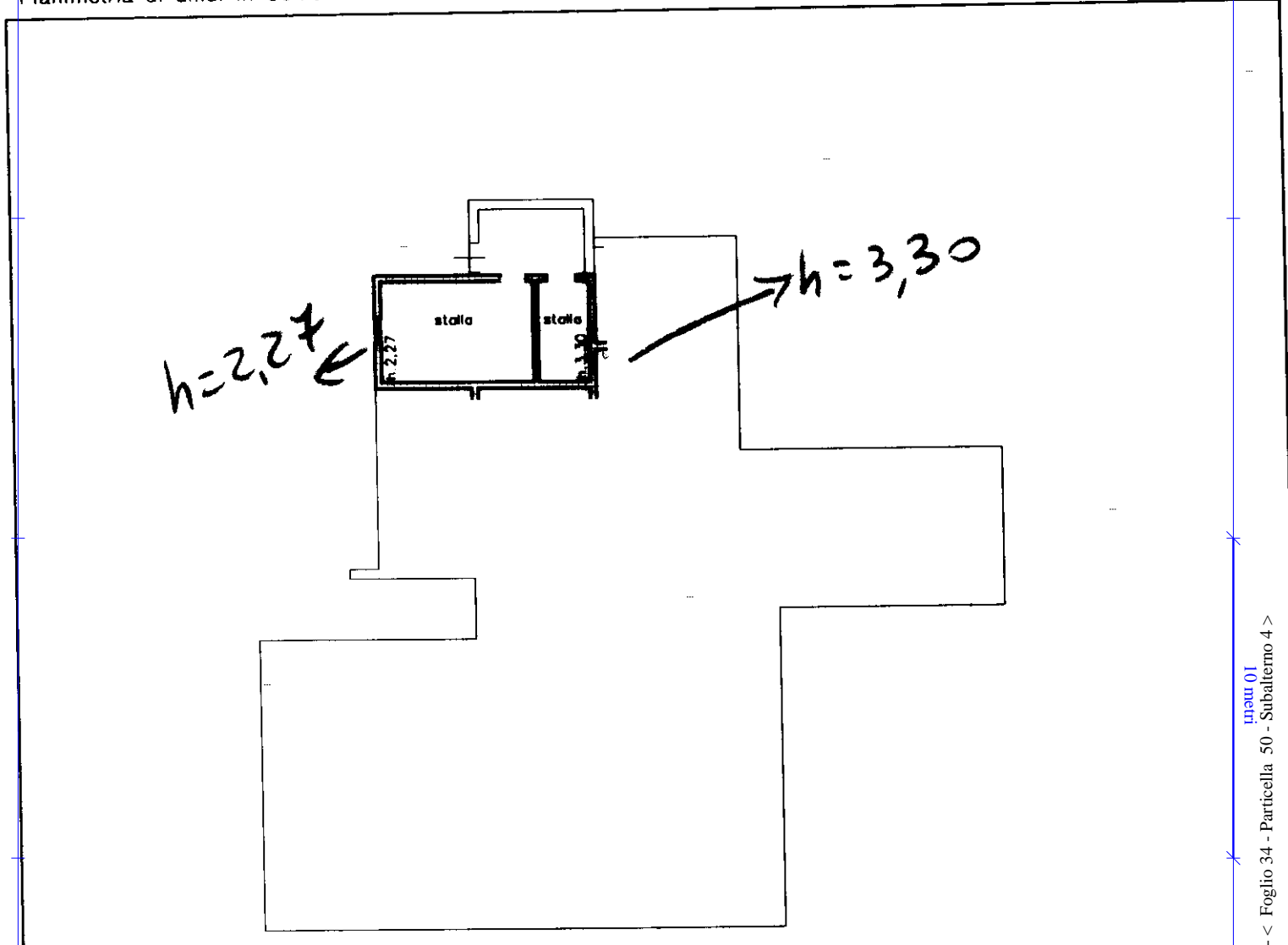
MODULARIO
F. rig. rend. 497




MINISTERO DELLE FINANZE
DIPARTIMENTO DEL TERRITORIO
CATASTO EDILIZIO URBANO (RDL 13-4-1939, n. 652)
TORGIANO fraz. PONTENUOVO

LIRE
500

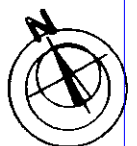
Planimetria di u.i.u. in Comune di..... via civ.....



PIANO TERRA

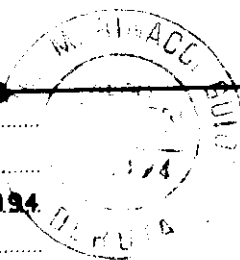


ORIENTAMENTO



SCALA DI 1:200

GEOM. MARNAGGI GUIDO



Dichiarazione di N.C.
Denuncia di variazione

Compilata dal.....
(Titolo cognome e nome)

GEOMETRI

Iscritto all'albo de..... 1194
della provincia di PERUGIA

RISERVATO ALL'UFFICIO

23 APR. 1998

Ultima planimetria in atti
Identificativi catastali
Data presentazione: 23/04/1998 - Data: 08/01/2024 - n. T6074 - Richiedente: LBRRDN77C18G478K
Totale schede di acquisizione: A4 (210x297) - Formato stampa richiesto: A4 (210x297)

data..... Firma.....

Catasto del Fabbricati - Situazione al 08/01/2024 - Comune di TORGIANO(L216) - < Foglio 34 - Particella 50 - Subalterno 4 >
LOCALITÀ PONTENUOVO Piano T