

MODULARIO
F. rig. rend. 497

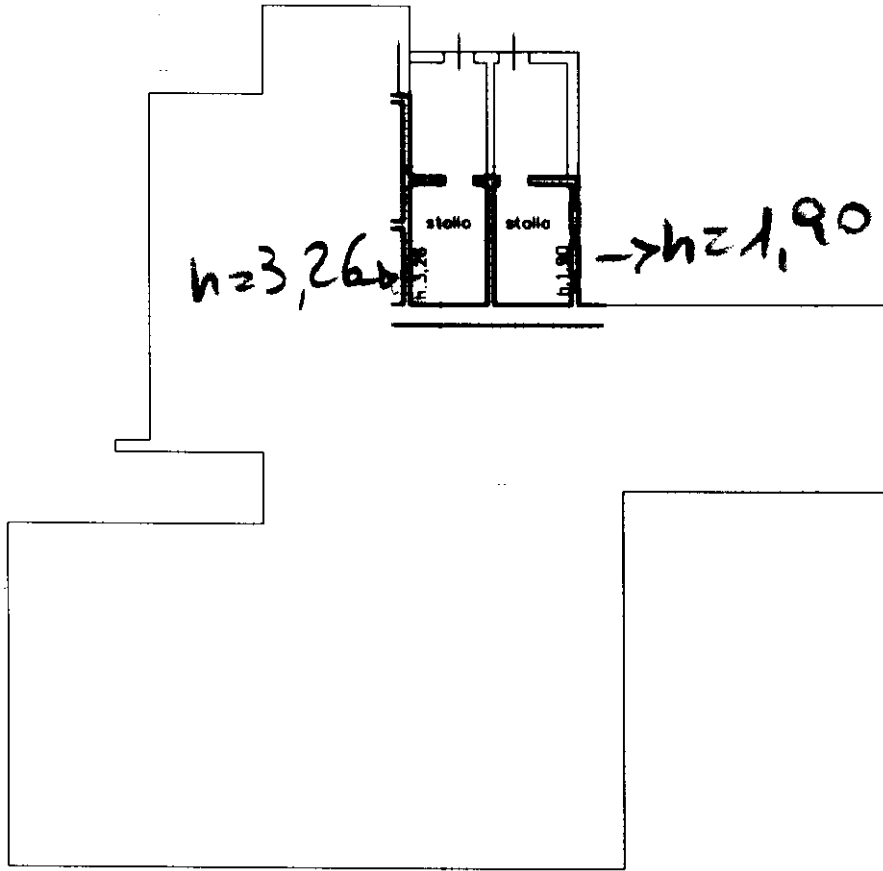


MINISTERO DELLE FINANZE
DIPARTIMENTO DEL TERRITORIO
CATASTO EDILIZIO URBANO (RDL 13-4-1939, n. 652)

MOD. **BM** (CEU)


LIRE
500

Planimetria di u.i.u. in Comune di **TORGIANO** via **froz. PONTENUOVO** civ.

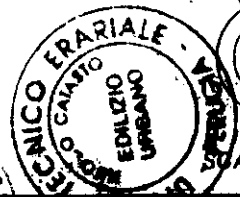
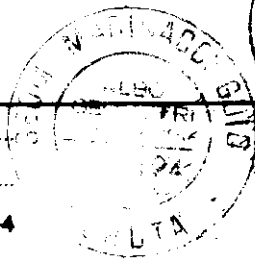


PIANO TERRA

ORIENTAMENTO



SCALA DI 1: 200



Dichiarazione di N.C.
Denuncia di variazione

Compilata dal **GEOM. MARINACCI GUIDO**
(Titolo, cognome e nome)

GEOMETRI

Iscritto all'albo de **PERUGIA** n. **1194**

UFFICIO

23 APR. 1998

42217/98

Ultima planimetria in atti
identificativi catastali

Data presentazione: 23/04/1998 - Data: 08/01/2024 - n. T6075 - Richiedente: LBRRDN77C18G478K

Totale Schede: 1 - Formato di acquisizione: A4 (210x297) - Formato stampa richieste: A4 (210x297)

data Firma *[Signature]*